



Федеральное агентство по недропользованию

Департамент по недропользованию по
Центральному ФО

ЛИЦЕНЗИЯ
на пользование недрами

ТУЛ
серия

004333
номер

ВР
тип

Выдана ОБЩЕСТВО С ОГРАНИЧЕННОЙ
ОТВЕТСТВЕННОСТЬЮ "НОВОМОСКОВСКИЙ
ГОРОДСКОЙ ВОДОКАНАЛ", ИНН 7116129038

Вид пользования недрами геологическое изучение, разведка и добыча
подземных вод

Наименование участка недр нет

Расположение участка недр ж/ст Ключевка Новомосковского района Тульской
области

Срок окончания пользования
участком недр 01.07.2027

16.06.2022

*дата государственной
регистрации*

Начальник Департамента

С. И. Чернитевич

Сертификат УКЭП

Владелец сертификата: организация, сотрудник ДЕПАРТАМЕНТ ПО НЕДРОПОЛЬЗОВАНИЮ ПО ЦЕНТРАЛЬНОМУ ФЕДЕРАЛЬНОМУ ОКРУГУ Чернитевич Станислав Игоревич	Сертификат: серийный номер, период действия 0098BC28E995FF1C64CE8D1EFA4E9E6085 с 05.04.2022 14:58 по 29.06.2023 14:05
---	---

УСЛОВИЯ ПОЛЬЗОВАНИЯ НЕДРАМИ

1. Общие сведения

1.1. Сведения о пользователе недр:

1.1.1. Наименование: ОБЩЕСТВО С ОГРАНИЧЕННОЙ
ОТВЕТСТВЕННОСТЬЮ "НОВОМОСКОВСКИЙ ГОРОДСКОЙ
ВОДОКАНАЛ";

1.1.2. ОГРН / ОГРНИП: 1057101614294;

1.1.3. ИНН: 7116129038.

1.2. Орган, предоставивший право пользования недрами:
Департамент по недропользованию по Центральному ФО.

1.3. Вид пользования недрами: геологическое изучение, разведка и добыча подземных вод.

Категория участка недр: участок недр, не относящийся к участкам недр федерального значения и участкам недр местного значения.

1.4. Основание предоставления права пользования участком недр: решение комиссии, которая создается федеральным органом управления государственным фондом недр или его территориальным органом и в состав которой включаются также представители органа исполнительной власти соответствующего субъекта Российской Федерации для рассмотрения заявок о предоставлении права пользования участками недр.

Целевое назначение: для геологического изучения участка недр в целях поисков и оценки подземных вод, используемых для целей питьевого и хозяйственно-бытового водоснабжения или технического водоснабжения, их разведки и добычи.

1.5. **Иные сведения:** Тип подземных вод: Питьевые и технические подземные воды, целевое использование подземных вод: Направления целевого использования подземных вод определяются в соответствии с заключением государственной экспертизы запасов полезных ископаемых и подземных вод, геологической информации о предоставляемых в пользование участках недр и техническим проектом разработки месторождения (участка) подземных вод, согласованным в соответствии со статьей 23.2 Закона Российской Федерации «О недрах», объем добычи подземных вод: 811 м³/сут.

2. Наименование (при наличии) участка недр, предоставленного в пользование, и описание его границ

2.1. Наименование участка недр, предоставленного в пользование: нет.

2.2. Участок недр имеет статус: геологический отвод и горный отвод.
2.3. Схема расположения участка недр и описание его пространственных границ содержатся в приложении № 3 к настоящей лицензии на пользование недрами.

3. **Срок действия лицензии на пользование недрами: 01.07.2027.**

4. **Обязательства по пользованию недрами**

4.1. Сроки подготовки и утверждения проектной документации на осуществление пользования недрами, а также сроки представления материалов на государственную экспертизу запасов полезных ископаемых и подземных вод, геологической информации о предоставляемых в пользование участках недр:

4.1.1. Срок утверждения проектной документации на осуществление геологического изучения недр, включающего поиски и оценку месторождения подземных вод, получившей положительное заключение экспертизы, предусмотренной статьей 36.1 Закона Российской Федерации «О недрах»: **не позднее 01.07.2023;**

4.1.2. Завершение работ по геологическому изучению участка недр, включающему поиски и оценку месторождений (участка) подземных вод, и представление материалов по результатам геологического изучения недр на государственную экспертизу запасов полезных ископаемых и подземных вод, геологической информации о предоставляемых в пользование участках недр, предусмотренную статьей 29 Закона Российской Федерации «О недрах»: **не позднее 01.07.2024;**

4.1.3. Срок утверждения проектной документации на осуществление разведки месторождения (участка) подземных вод, получившей положительное заключение экспертизы, предусмотренной статьей 36.1 Закона Российской Федерации «О недрах»: **обязательство не установлено;**

4.1.4. Завершение разведки месторождения (участка) подземных вод: **не позднее 01.07.2025;**

4.1.5. Представление материалов на государственную экспертизу запасов полезных ископаемых и подземных вод, геологической информации о предоставляемых в пользование участках недр, предусмотренную статьей 29 Закона Российской Федерации «О недрах»: **3 месяцев с даты завершения разведки месторождения (участка) подземных вод в соответствии с пунктом 4.1.4 настоящих Условий пользования недрами;**

4.1.6. Срок утверждения технического проекта разработки месторождения (участка) подземных вод, согласованного в соответствии со статьей 23.2 Закона Российской Федерации «О недрах»: **не позднее 01.07.2026.**

4.2. Срок начала осуществления геологического изучения недр, разведки месторождений полезных ископаемых, ввода месторождения полезных ископаемых в разработку (эксплуатацию):

4.2.1. Срок начала осуществления геологического изучения недр, включающего поиски и оценку месторождения подземных вод: **обязательство не установлено;**

4.2.2. Срок начала осуществления разведки месторождения подземных вод: **обязательство не установлено;**

4.2.3. Срок ввода месторождения подземных вод в разработку (эксплуатацию): **обязательство не установлено.**

5. Требования по рациональному использованию и охране недр, по безопасному ведению работ, связанных с использованием недрами

5.1. Пользователь недр обязан выполнять требования, предусмотренные статьей 23, частью пятой статьи 24 Закона Российской Федерации «О недрах».

5.2. Пользование недрами осуществляется в соответствии с проектной документацией на осуществление геологического изучения недр, проектной документации на осуществление разведки месторождений полезных ископаемых, техническим проектом разработки месторождения полезных ископаемых, техническим проектом строительства и эксплуатации подземных сооружений, техническим проектом ликвидации и консервации горных выработок, буровых скважин и иных сооружений, связанных с использованием недрами.

5.3. Пользователь недр осуществляет ведение мониторинга состояния недр в течение срока эксплуатации водозабора в соответствии с техническим проектом разработки месторождения подземных вод, согласованным в соответствии со статьей 23.2 Закона Российской Федерации «О недрах».

6. Условия, связанные с платежами при пользовании недрами

6.1. Обязательство по уплате разового платежа за пользование недрами не установлено.

6.2. Пользователь недр обязан уплачивать регулярные платежи за пользование недрами в целях поиска и оценки месторождений полезных ископаемых по следующим ставкам:

Год действия лицензии	Ставка платежа, рублей за км² в год
1-й год	88

2-й год	93
3-й год	98
4-й год	103,50
5-й год	135

6.3. Пользователь недр уплачивает другие налоги и сборы, установленные в соответствии с законодательством Российской Федерации о налогах и сборах.

7. Сроки подготовки технического проекта ликвидации и консервации горных выработок, буровых скважин и иных сооружений, связанных с пользованием недрами, и проекта рекультивации земель

7.1. Срок подготовки технического проекта ликвидации и консервации горных выработок, буровых скважин и иных сооружений, связанных с пользованием недрами: обязательство не установлено.

7.2. Срок подготовки проекта рекультивации земель: обязательство не установлено.

8. Сведения о собственнике добытых полезных ископаемых

Добытые подземные воды являются собственностью пользователя недр. Пользователь недр не имеет права использовать отходы добычи полезных ископаемых и связанных с ней перерабатывающих производств.

9. Сроки представления геологической информации о недрах в фонды геологической информации

9.1. Пользователь недр обязан представлять геологическую информацию о недрах в федеральный фонд геологической информации и его территориальный фонд, фонд геологической информации Тульской области в соответствии с требованиями к содержанию геологической информации о недрах и формой ее представления, порядком и сроками представления геологической информации о недрах в федеральный фонд геологической информации и его территориальные фонды в соответствии со статьями 22, 23, 27 и 27.2 Закона Российской Федерации «О недрах» и принятыми в соответствии с ним нормативными правовыми актами.

9.2. Пользователь недр обязан представлять в федеральный фонд геологической информации и его территориальный фонд, фонд геологической информации Тульской области ежегодный отчет о результатах работ на участке недр не позднее 15 февраля года, следующего за отчетным, который должен содержать следующие систематизированные сведения об итогах выполненных работ по геологическому изучению недр и разведке месторождений полезных ископаемых: о затратах на работы, проведенные в отчетном периоде; о комплексе, объемах и видах проведенных в отчетном периоде работ; о конкретных исполнителях, проводивших работы в отчетном периоде; о полученных результатах работ; об основных выводах и планируемых работах на следующий год.

9.3. Пользователь недр обязан представлять в федеральный фонд геологической информации и его территориальный фонд, фонд геологической информации Тульской области отчет о результатах мониторинга состояния недр не позднее 15 февраля года, следующего за отчетным.

9.4. Пользователь недр обязан не позднее 20 января года, следующего за отчетным, предоставлять в Роснедра "Сведения о выполнении условий пользования недрами при добыче питьевых и технических подземных вод (форма 4 ЛС) за предыдущий отчетный период по форме, утвержденной законодательством. С 01.01.2022 форма предоставляется в электронном виде, подписанная электронной подписью руководителя, с использованием портала "Личный кабинет недропользователя" (<https://lk.rosnedra.gov.ru>).

9.5. Пользователь недр обязан не позднее 22 января года, следующего за отчетным, предоставлять "Сведения об использовании воды" по форме, утвержденной законодательством РФ.

9.6. Пользователь недр обязан не позднее 25 января года, следующего за отчетным, предоставлять в территориальный орган Роснедр отчет о выполнении условий пользования недрами по действующей лицензии с результатами мониторинга подземных вод

10. Условия, при наступлении которых может быть приостановлено осуществление права пользования недрами или ограничено право пользования недрами

10.1. Осуществление права пользования недрами может быть приостановлено в случаях, установленных статьей 20.1 Закона Российской Федерации «О недрах».

10.2. Право пользования недрами может быть ограничено в случаях, установленных статьей 20.2 Закона Российской Федерации «О недрах».

11. Условия, при наступлении которых право пользования недрами прекращается на основании части первой статьи 20 Закона Российской Федерации «О недрах»

Право пользования недрами прекращается по истечении установленного лицензией на пользование недрами срока пользования участком недр.

12. Условия, при наступлении которых осуществление права пользования недрами может быть досрочно прекращено

12.1. Право пользования недрами может быть досрочно прекращено в соответствии с пунктом 2 части второй статьи 20 Закона Российской Федерации «О недрах» за однократное несоблюдение пользователем недр следующих условий лицензии на пользование недрами:

12.1.1. Сроков выполнения обязательств, указанных в пунктах 4.1 – 4.2 настоящих Условий пользования недрами;

12.1.2. Обязательств, предусмотренных пунктами 6.1 - 6.3 настоящих Условий пользования недрами;

12.1.3. Обязательства, предусмотренного разделом 7 настоящих Условий пользования недрами;

12.1.4. Обязательств, предусмотренных разделом 9 настоящих Условий пользования недрами.

12.2. Право пользования недрами может быть досрочно прекращено в соответствии с пунктом 3 части второй статьи 20 Закона Российской Федерации «О недрах» за систематическое (два и более раза в течение четырех лет) нарушение настоящих Условий пользования недрами за исключением условий, указанных в пункте 12.1 настоящих Условий пользования участком недр.

12.3. Право пользования недрами может быть досрочно прекращено в иных случаях в соответствии с частью второй статьи 20 Закона Российской Федерации «О недрах».

13. Иные условия

Отсутствуют.

СВЕДЕНИЯ ОБ УЧАСТКЕ НЕДР

Расположение участка недр: ж/ст Ключевка Новомосковского района Тульской области.

Характеристика участка недр:

Схема расположения участка недр приведена в приложении №3 к настоящей лицензии.

Ограничения пользования участком недр в пределах особо охраняемых природных территорий, земель ограниченного пользования, земель обороны и безопасности, родовых угодий коренных малочисленных народов, природоохранных и других возможных ограничений не установлены.

На данном участке недр эксплуатационным является водоносный упинский карбонатный горизонт (С1up). Горизонт приурочен к толще известняков упинской свиты, неравномерно, но в общем сильно, трещиноватых, часто закарстованных. Водопроницаемость известняков крайне неравномерная. Вскрытая скважинами мощность горизонта на рассматриваемых водозаборах составляет 10-13м. Водообильность неравномерная: удельные дебиты скважин изменяются от 0,01-0,1 л/сек до 5-7 л/сек. Инфильтрационное питание горизонта отмечено на локальных участках, по склонам долин рек. Существенную роль в восполнении ресурсов горизонта имеет приток воды из основной области питания, расположенной южнее описываемой территории. Разгрузка - по долинам современной эрозионной сети, где он разгружается преимущественно в аллювиальные отложения. В кровле и подошве горизонта залегают выдержанные мощные водоупоры (верхний - глины бобриковской свиты, мощностью 5-15 м, нижний - малевские глины ориентировочной мощностью 6-8 м), водоносный горизонт не имеет прямой гидравлической связи с выше- и нижележащими водоносными горизонтами, а также водами поверхностных водотоков и водоемов.

Качество подземных вод упинского водоносного горизонта не соответствует СанПиН 1.2.3685-21 «Гигиенические нормативы и требования к обеспечению безопасности и (или) безвредности для человека факторов среды обитания» по содержанию железа общего, жесткости общей, марганца, аммиака, цветности и мутности. По показателям радиационной безопасности в скважине № 1 были выявлены несоответствия санитарным требованиям по содержанию удельной суммарной альфа-активности. После проведения расширенного анализа изотопного состава превышение составляло 1,23, что >1,0 и не соответствует п. 3.6 СанПиН 2.1.4.2580-10. Для доведения качества подаваемой воды до нормативных требований радиационной безопасности в разводящей сети вода из скважины №1 разбавляется с водой из других

скважин, вода из которых соответствует НРБ-99/2009 по показателям суммарной удельной альфа- и бета-активности.

Перед подачей в разводящую сеть микрорайона вода из водозаборных скважин смешивается и поступает на станцию обезжелезивания. Подавать потребителям воду разрешено только при условии выполнения запланированных мероприятий по доведению качества воды до требований гигиенических нормативов, с подтверждением данными производственного контроля.

Режим работы водозабора круглогодичный постоянный.

Водозабор состоит из 2-х эксплуатационных скважин, расстояние между которыми 275 м. Скважина № 1 расположена в пределах территории КСТ «Ключевка-8» в 270м от полотна железной дороги. Скважина № 2 - оголовок расположен в заглубленном колодце.

Запасы подземных вод были утверждены по состоянию на 01.10.2016 на 5 лет (до 01.10.2021) по категории «В» в количестве 1,22 тыс.м³/сут. (Протокол ГКЗ № 5016 от 27.04.2017, Ключевский участок Новомосковского месторождения подземных вод).

Этап I:

- сбор геолого-гидрогеологической информации по району работ в фондах геологической информации Тульской области;
- составление проекта геологоразведочных работ и получение положительного экспертного заключения ФГКУ «Росгеолоэкспертиза»;

Этап II:

- обследование водозабора;
- геофизические исследования в скважинах;
- опытно-фильтрационные работы;
- отбор проб подземных вод из скважин на химический, радиологический и бактериологические анализы;
- лабораторные работы.

Этап III:

- камеральная обработка материалов и составление геологического отчета с подсчетом запасов подземных вод. Геологический отчет с подсчетом запасов подземных вод

Этап IV:

- государственная экспертиза запасов подземных вод. Апробация отчетных материалов с подсчетом запасов подземных вод проводится Федеральным агентством по недропользованию (или его территориальным органом – Департаментом по недропользованию по Центральному Федеральному округу)

- Сдача геологического отчета в фонды геологической информации.

Этап V

Подготовка, согласование и утверждение «Технического проекта разработки месторождения подземных вод» в соответствии с Постановлением Правительства РФ от 30.11.2021 № 2127.

В границах участка недр по состоянию на 16.06.2022 запасы и ресурсы полезных ископаемых отсутствуют.

СХЕМА РАСПОЛОЖЕНИЯ УЧАСТКА НЕДР И ОПИСАНИЕ ЕГО ПРОСТРАНСТВЕННЫХ ГРАНИЦ

Схема расположения участка недр водозабор ст. Ключевка
ООО «НОВОМОСКОВСКИЙ ГОРОДСКОЙ ВОДОКАНАЛ»,
расположенный: ст. Ключевка, г. Новомосковск Тульская область

Выкопировка из планшета № 37-65, 77

Масштаб 1:100 000

Съемка 1997 г, 1998 г.



☐ местоположение участка недр

Координаты угловых точек участка недр
(Система координат ГСК-2011)

Номер точки	Сев. широта			Вост. долгота		
	Град.	Мин.	Сек.	Град.	Мин.	Сек.
ВЗУ 1 (Скважина №1)						
1	54	02	34,304	38	12	40,509
2	54	02	34,004	38	12	43,109
3	54	02	32,904	38	12	43,309
4	54	02	32,804	38	12	40,609
Площадь площадки ВЗУ №1 – 0,0009 км ²						
ВЗУ 2 (Скважина №2)						
1	54	02	13,804	38	12	58,609
2	54	02	13,004	38	13	01,109
3	54	02	11,404	38	12	59,609
4	54	02	12,204	38	12	56,709
Площадь площадки ВЗУ №2 – 0,0009 км ²						

ИТОГО: площадь участка недр – 0,0018 км²

Пространственные границы и статус участка недр:

Участок 1: ВЗУ №1 (скв.№ 1)

Номер точки	Северная широта			Восточная долгота		
	град.	мин.	сек.	град.	мин.	сек.
1	54	2	34,304	38	12	40,509
2	54	2	34,004	38	12	43,109
3	54	2	32,904	38	12	43,309
4	54	2	32,804	38	12	40,609

Верхняя граница части недр - нижняя граница почвенного слоя, а при его отсутствии - граница земной поверхности и дна водоемов и водотоков.

Нижняя граница части недр - нижняя граница подсчёта запасов на дату предоставления права пользования недрами.

Участок 2: ВЗУ№2 (скв.№ 2)

Номер точки	Северная широта			Восточная долгота		
	град.	мин.	сек.	град.	мин.	сек.
1	54	2	13,804	38	12	58,609
2	54	2	13,004	38	13	01,109
3	54	2	11,404	38	12	59,609
4	54	2	12,204	38	12	56,709

Верхняя граница части недр - нижняя граница почвенного слоя, а при его отсутствии - граница земной поверхности и дна водоемов и водотоков.

Нижняя граница части недр - нижняя граница подсчёта запасов на дату предоставления права пользования недрами.

Границы участка недр ограничены контуром прямых линий. Сведения о границах зон округа санитарной охраны (зон строгого режима) и контурах размещения проектных водозаборных сооружений: [Сведения границы].

Статус участка недр - геологический отвод и горный отвод.

Площадь участка недр составляет 0.002 км²:

ВЗУ №1 (СКВ.№ 1) - 0.001 км2;
ВЗУ№2 (СКВ.№ 2) - 0.001 км2.

СВЕДЕНИЯ О ПРЕДЫДУЩИХ ПОЛЬЗОВАТЕЛЯХ НЕДР

Участок недр предоставлен в пользование впервые.



ФЕДЕРАЛЬНОЕ АГЕНТСТВО ПО НЕДРОПОЛЬЗОВАНИЮ

ДЕПАРТАМЕНТ
ПО НЕДРОПОЛЬЗОВАНИЮ
ПО ЦЕНТРАЛЬНОМУ ФЕДЕРАЛЬНОМУ ОКРУГУ

ПРИКАЗ

г. МОСКВА

06.06.2022

№ 129

Об оформлении лицензий на право пользования недрами по Тульской области

На основании протокола Комиссии по рассмотрению вопросов о предоставлении права пользования участками недр, внесении изменений, дополнений в лицензии и переоформлении лицензий, а также о досрочном прекращении права пользования недрами на территории Центрального федерального округа, отнесенным к полномочиям Департамента по недропользованию по Центральному федеральному округу, от 31.05.2022г. № 4-ТУЛ, приказываю:

1. Отделу геологии и лицензирования по Тульской, Калужской и Рязанской областям (Сороченко Л.В.)

1.1. В соответствии с пунктом 4 статьи 10.1 Закона РФ от 21.02.1992 г. № 2395-1 «О недрах», обеспечить оформление и выдачу лицензии на право пользования недрами, предоставленное следующему предприятию:

- АО «Тулагорводоканал» для геологического изучения участка недр в целях поисков и оценки подземных вод, их разведки и добычи, используемых для питьевого и технического водоснабжения, на участке недр п. Рождественский Ленинского района Тульской области сроком на 5 лет;

- МКП «Огаревское жилищно-коммунальное хозяйство Щекинского района» для геологического изучения участка недр в целях поисков и оценки подземных вод, их разведки и добычи, используемых для питьевого и технического водоснабжения, на участке недр п. Ягодное Щекинского района Тульской области сроком на 5 лет;

- ООО «Новомосковскгорводоканал» для геологического изучения участка недр в целях поисков и оценки подземных вод, их разведки и добычи,

Приложение № 5 к лицензии на пользование недрами
используемых для питьевого и технического водоснабжения, на ^{ТУЛ} участке ~~недр.~~ ВР
расположенном в Новомосковском районе Тульской области сроком на 5 лет.

2. Отделу лицензирования Центрнедра (Медведевой С.Г.) обеспечить государственную регистрацию лицензии и внесение соответствующей записи в Реестр государственной регистрации.

3. Отделу геологии и лицензирования по Тульской, Калужской и Рязанской областям (Сороченко Л.В.) довести данный приказ до сведения заинтересованных органов государственной власти, предприятий и организаций.

4. Контроль за исполнением настоящего приказа возложить на заместителя начальника Департамента С.Б. Михайлова.

Начальник Департамента



С.И. Чернитевич



Российская Федерация

ТУЛ _____ ВР

Общество с ограниченной ответственностью

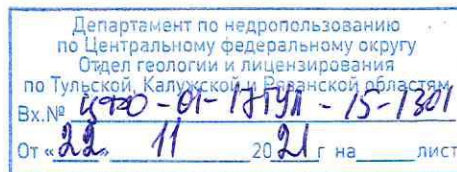
"Новомосковский городской водоканал"

301650, Тульская обл., г. Новомосковск,
 адрес: ул. Бережного, д.2
 тел: (48762) 3-81-01 факс: (48762) 6-90-96
 e-mail: ngwk@bk.ru
 ИНН 7116129038 КПП 711601001
 ОГРН 1057101614294

"18" 11 2021 г. № 2484/ОМК

на № _____ от " ____ " _____ 20__ г.

Начальнику Департамента по недропользованию по Центральному федеральному округу



ЗАЯВКА

16.55

на получение права пользования участком недр с целью геологического изучения участка недр в целях поисков и оценки подземных вод, используемых для целей питьевого и технического водоснабжения, их разведки и добычи.

1. Данные о заявителе

Наименование и организационно-правовая форма:

Общество с ограниченной ответственностью «Новомосковский городской водоканал» (ООО «Новомосковскгорводоканал».

Юридический и фактический адрес: 301650 Россия, Тульская область, г. Новомосковск, Ул. Бережного, д.2

Телефон/факс (48762)3-81-01

e-mail: ngwk@bk.ru

ИНН/КПП 7116129038/711601001; ОГРН 1057101614294; п/сч. 40702810409490000958

Банк: ВПАО «МИНБАНК» г. Москва

БИК: 044525600

К/С: 30101810100000000738

2. Данные о руководителе:

Генеральный директор Салихов Шамиль Жаудетович

3. Участок недр расположен на Новомосковском месторождении на водозаборном участке Ключевский Новомосковский район Тульской области.

4. Потребность в подземных водах: 811 м³/сут

5. Количество скважин – 2 шт.

6. Протокол ГКЗ № 5016 от 27.04.2017 г. Запасы подземных вод утверждены по состоянию на 01.10.2016 на 5 лет по категории «В» в количестве 1,22 тыс.м³/сут.

Приложение: 1. Опись заявочных документов

2. Заявочные документы - 1 экз, 1 диск

Генеральный директор



Ш.Ж. Салихов



**МИНИСТЕРСТВО
ПРИРОДНЫХ РЕСУРСОВ И ЭКОЛОГИИ
РОССИЙСКОЙ ФЕДЕРАЦИИ
(Минприроды России)**

ул. Б. Грузинская, д. 4/6, Москва, 125993
Тел. (499) 254-48-00, факс (499) 254-43-10
сайт: www.mnr.gov.ru
e-mail: minprirody@mnr.gov.ru
телетайп 112242 СФЕН

20.12.2021

№

15-46/41590

на №

от

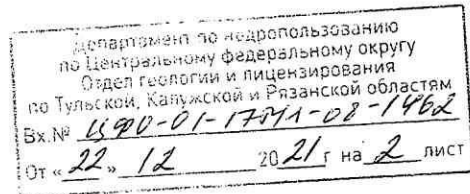
О наличии/отсутствии ООПТ
федерального значения 107673/46

Приложение № 7 к лицензии на пользование недрами
ТУЛ _____ ВР

Департамент по недропользованию
по Центральному федеральному округу

Варшавское шоссе, д. 39-а, г. Москва,
117105

center@rosnedra.gov.ru




Министерство природных ресурсов и экологии Российской Федерации рассмотрело письмо Департамента по недропользованию по Центральному федеральному округу от 01 декабря 2021 г. № 04-07/6160 о предоставлении информации о наличии особо охраняемых природных территорий (далее – ООПТ) федерального значения относительно испрашиваемого участка недр и сообщает.

По сведениям, содержащимся в информационных ресурсах, испрашиваемый участок недр «Ключевский», расположенный в Новомосковском районе Тульской области с географическими координатами, указанными в письме от 01 декабря 2021 г. № 04-07/6160 не находится в границах ООПТ федерального значения и их охранных зон.

Вместе с тем обращаем внимание, что согласно абзацу девятому статьи 3 Федерального закона от 10 января 2002 г. № 7-ФЗ «Об охране окружающей среды» хозяйственная и иная деятельность юридических и физических лиц оказывающая воздействие на окружающую среду, осуществляется на основе принципа презумпции экологической опасности планируемой хозяйственной и иной деятельности.

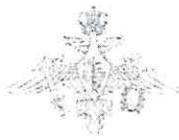
В случае затрагивания указанным участком территорий, имеющих ограничения по использованию и подлежащих особой защите (водные объекты, водоохранные зоны и прибрежные защитные полосы, леса, объекты растительного и животного мира, занесенные в Красную книгу Российской Федерации, красные книги субъектов Российской Федерации), при проектировании и осуществлении работ необходимо руководствоваться положениями Водного кодекса Российской Федерации, Лесного кодекса Российской Федерации, Земельного кодекса Российской Федерации, иных законодательных и нормативно-правовых актов Российской Федерации и субъектов Российской Федерации.

По вопросу получения информации о наличии ООПТ регионального значения а также объектов растительного и животного мира, занесенных в красные книги субъектов Российской Федерации, необходимо обращаться в органы исполнительной власти соответствующего субъекта Российской Федерации.



Заместитель директора Департамента
государственной политики и
регулирования в сфере развития
ООПТ

А.М. Яковлев



МИНИСТЕРСТВО ОБОРОНЫ
РОССИЙСКОЙ ФЕДЕРАЦИИ
(МИНОБОРОНЫ РОССИИ)

г. Москва, 119160

Департамент по недропользованию по
Центральному федеральному округу
(Центрнедра)

Варшавское ш., д. 39-а,
г. Москва, 117105

«16» 02 2022 г. № 114/4789

На № _____

В Департаменте военного имущества Минобороны России рассмотрены обращения Центрнедра от 01.12.2021 № 04-07/6163 и 04-07/6164 (далее – Обращения) о наличии участков недр федерального значения, при пользовании которыми необходимо использовать земельные участки из состава земель обороны, в границах участков недр, указанных в Обращениях и расположенных в Тульской и Калужской областях.

По информации (письмо от 20.12.201 № 6/10373), поступившей из ФГКУ «УЛХиП» Минобороны России, испрашиваемые участки недр в границы военных лесничеств не входят.

Согласно информации (письмо от 25.01.2022 № 141/1/514нс) поступившей из ФГКУ «Центральное ТУИО» Минобороны России (далее – Учреждение), испрашиваемые участки недр расположены в границах земельных участков, которые Учреждению не передавались, отдельными приказами за Учреждением не закрепились.

В соответствии с позицией (письмо от 09.02.2022 № 312/1/1039), поступившей из Главного оперативного управления Генерального штаба Вооруженных Сил Российской Федерации, в границах испрашиваемых участков недр объекты военной инфраструктуры, используемые в интересах Вооруженных Сил Российской Федерации, отсутствуют.

Вопрос предоставления в пользование участков недр, указанных в обращении Центрнедра от 29.11.2021 № 04-07/6106, необходимо дополнительно согласовать с заинтересованным органом военного управления. При поступлении соответствующей позиции Центрнедра будет проинформировано дополнительно.

Заместитель директора Департамента
военного имущества

 С.Михайлов

1860
28 02 22 1

**МИНИСТЕРСТВО
ПРИРОДНЫХ РЕСУРСОВ
И ЭКОЛОГИИ
ТУЛЬСКОЙ ОБЛАСТИ**

Ул. Оборонная, д. 114-а, г. Тула, 300045
Тел.: (4872) 24-51-80, 24-51-47
Факс: 37-72-29
E-mail: minecolog@tularegion.ru
<https://ekolog.tularegion.ru>

22.12.2021 № 24-15/12900

На № _____

**Заместителю начальника отдела
геологии и лицензирования по
Тульской, Калужской и Рязанской
областям департамента по
недропользованию по ЦФО**

Сороченко Л.В.

tula@rosnedra.gov.ru

Уважаемая Людмила Владимировна!

Министерство природных ресурсов и экологии Тульской области на Ваш запрос от 29.11.2021 № 17ТУЛ-08/1044 о рассмотрении заявки ООС «Новомосковскгорводоканал», поступившей в отдел геологии и лицензирования по Тульской, Калужской и Рязанской областям департамента по недропользованию по Центральному федеральному округу, сообщает об отсутствии в границах участка Ключевский Новомосковского месторождения в Новомосковском районе Тульской области согласно представленной схеме особо охраняемых природных территорий регионального значения, участков недр, предоставленных в пользование или предполагаемых для предоставления в пользование и включенных в программы или перечни объектов, предлагаемых для предоставления в пользование недрами.

Сведениями об отнесении участков к землям, ограниченным в обороте, министерство не располагает.

**Заместитель министра –
директор департамента
природных ресурсов и охраны
окружающей среды
министерства природных
ресурсов и экологии Тульской
области**

Д.А. Гришина

исп.: Пономарёва Марина Викторовна
эл. почта: marina.ponomareva@tularegion.ru
тел. 24-51-04 (доб. 3833)

Департамент по недропользованию по Центральному федеральному округу Отдел геологии и лицензирования по Тульской, Калужской и Рязанской областям
Вх. № <u>1590-01-17ТУЛ-08-1450</u>
От « <u>22</u> » <u>12</u> 20 <u>21</u> г на <u>1</u> лист



**ФЕДЕРАЛЬНАЯ СЛУЖБА БЕЗОПАСНОСТИ
РОССИЙСКОЙ ФЕДЕРАЦИИ**
УПРАВЛЕНИЕ
по ТУЛЬСКОЙ ОБЛАСТИ
г. Тула, пер. Садовый, д. 1, 300041
тел./факс 8(4872) 36-27-77
апреля 2022 г. № 125/ 4387

Заместителю начальника отдела геологии и
лицензирования по Тульской, Калужской и
Рязанской областям департамента по
недропользованию по Центральному
федеральному округу
Л.В. Сороченко

Волнянского ул., д.2, г. Тула, 300028


О неполученных ответах на запросы
(на № 17ТУЛ-08/325 от 07.04.2022)

Уважаемая Людмила Владимировна!

В соответствии с поступившим запросом из отдела геологии и лицензирования по Тульской, Калужской и Рязанской областям департамента по недропользованию по Центральному федеральному округу от 29.11.2021 № 17ТУЛ-08/1045 УФСБ России по Тульской области (далее – Управление) подготовлен ответ от 15.12.2021 № 125/11695, в котором сообщалось, что земельных участков, находящихся в пользовании Управления и расположенных в границах участка недр Ключевский Новомосковского месторождения в Новомосковском районе Тульской области, не имеется.

Заместитель начальника Управления

Ю.Г. Шумилин



Федеральное агентство по недропользованию
Российской Федерации (Роснедра)

ТУЛ _____ ВР

Федеральное бюджетное учреждение
«Территориальный фонд геологической информации
по Центральному федеральному округу»
Тульский филиал
(Тульский филиал ФБУ «ТФГИ по
Центральному Федеральному округу»)


300024, г. Тула, ул.Генерала Маргелова, д.1
тел. 52-03-91, 52-03-90
E-mail: fgutf@yandex.ru; tula@ctfi.ru
ИНН/КПП 7714275148/710443001
ОГРН 1027714003415, ОКПО 54537825

Заместителю начальника
отдела геологии и
лицензирования по Тульской,
Калужской и Рязанской областям
Л.В. Сороченко

300028 г. Тула, ул. Волнянского, д. 2

7.04.2022 № 109
на № 17ТУЛ-08/1046 от 29.11.2021

Информация о наличии
лицензий на участке недр



Уважаемая Людмила Владимировна!

Настоящим сообщаем, что по состоянию на 01.04.2022 г. в границах испрашиваемого участка Ключевский Новомосковского месторождения в Новомосковском районе Тульской области ООО «Новомосковскгорводоканал», с указанными координатами, запасов углеводородного сырья, твердых полезных ископаемых, учтенных государственным балансом, действующих лицензий, нет.

Данный участок ранее был предоставлен в пользование с целью добычи подземных вод. Данные о ранее выданных лицензиях представлены в нижеследующей таблице.

№№ п/п	Пользователь недр	Серия, номер, вид лицензии на право пользования недрами	Дата предоставления	Основание предоставления	Дата прекращения действия	Основание прекращения
1	Новомосковское МП «Водоканал»	ТУЛ 01392 ВЭ	01.06.1995	Решение Центрнедра от 06.04.1995	01.01.1999	Истечение срока действия
2	Новомосковское МУП «Водоканал»	ТУЛ 08480 ВЭ	31.01.2001	-	21.12.2006	Отказ владельца
3	ООО «Новомосковскгорводоканал»	ТУЛ 57420 ВЭ	23.01.2007	Протокол Центрнедра от 20.12.2006 № 27	09.12.2021	Истечение срока действия

На государственном балансе числятся запасы подземных вод Новомосковского МПВ (протокол ГКЗ от 27.04.2017 г. № 5016), состоящего из 6 участков (одиночные водозаборы), т.ч. по испрашиваемому:

- Ключевский (упинский водоносный горизонт) в количестве 1,22 тыс. м³/сут, категории «В», по состоянию на 01.10.2016 г.

Руководитель Тульского филиала ФБУ

"ТФГИ по Центральному федеральному округу"



В.В. Романюк

Исп. Кириков Д.В.
(910) 702-12-57

**Общество с ограниченной ответственностью «Новомосковский
городской водоканал» (ООО «Новомосковскгорводоканал»)**

ОКТМО 70724000

ОКПО 93209266

ОКВЭД 36.00

ОКФС 16

ОКОПФ 65

ОГРН 1057101614294

дата постановки на учет в ИФНС по г. Новомосковску Тульской области –
14.12.2005 г.

Юридический адрес: 301650, Россия, Тульская обл., г. Новомосковск,
ул. Бережного, д. 2

Фактический адрес: 301650, Россия, Тульская обл., г. Новомосковск,
ул. Бережного д.2

ИНН 7116129038

КПП 711601001

р/с 40702810510450018914

в Филиале № 3652 Банка ВТБ 24 (ПАО) г. Воронеж

к/с 30101810100000000738

БИК 042007738,

р/с 40702810409490000958

в ПАО «МИНБАНК» г. Москва

к/с 30101810300000000600,

БИК 044525600

Тел. (48762) 3-81-01 (секретарь)

Факс: (48762) 6-90-96 (автомат)

е – mail: ngwk@bk.ru;

Официальный сайт: ngwk.ru

Генеральный директор Салихов Шамиль Жаудетович

Финансовый директор – главный бухгалтер
Барулина Наталья Борисовна

Генеральный директор
ООО «Новомосковскгорводоканал»



Ш.Ж.Салихов

Копия верна